



Администрация Чухломинского сельсовета
Ирбейского района Красноярского края

ПОСТАНОВЛЕНИЕ

09.03. 2016

д. Чухломино

№ 22

Об утверждении схемы расположения земельного участка или земельных участков на кадастровом плане территории

В соответствии со статьями 11.10, 39.2 Земельного кодекса Российской Федерации, Федеральным законом от 24.07.2007 № 221-ФЗ «О государственном кадастре недвижимости», ПОСТАНОВЛЯЮ:

1. Утвердить схему расположения земельного участка или земельных участков на кадастровом плане территории из категории «земли населенных пунктов» с разрешенным использованием «приусадебный участок личного подсобного хозяйства», расположенного по адресу: Красноярский край, Ирбейский район, д. Чухломино, ул. Зеленая, 15, площадью 3000 кв. м, согласно приложению.

2. Контроль за выполнением постановления оставляю за собой.

3. Постановление вступает в силу со дня подписания.

Глава Чухломинского сельсовета



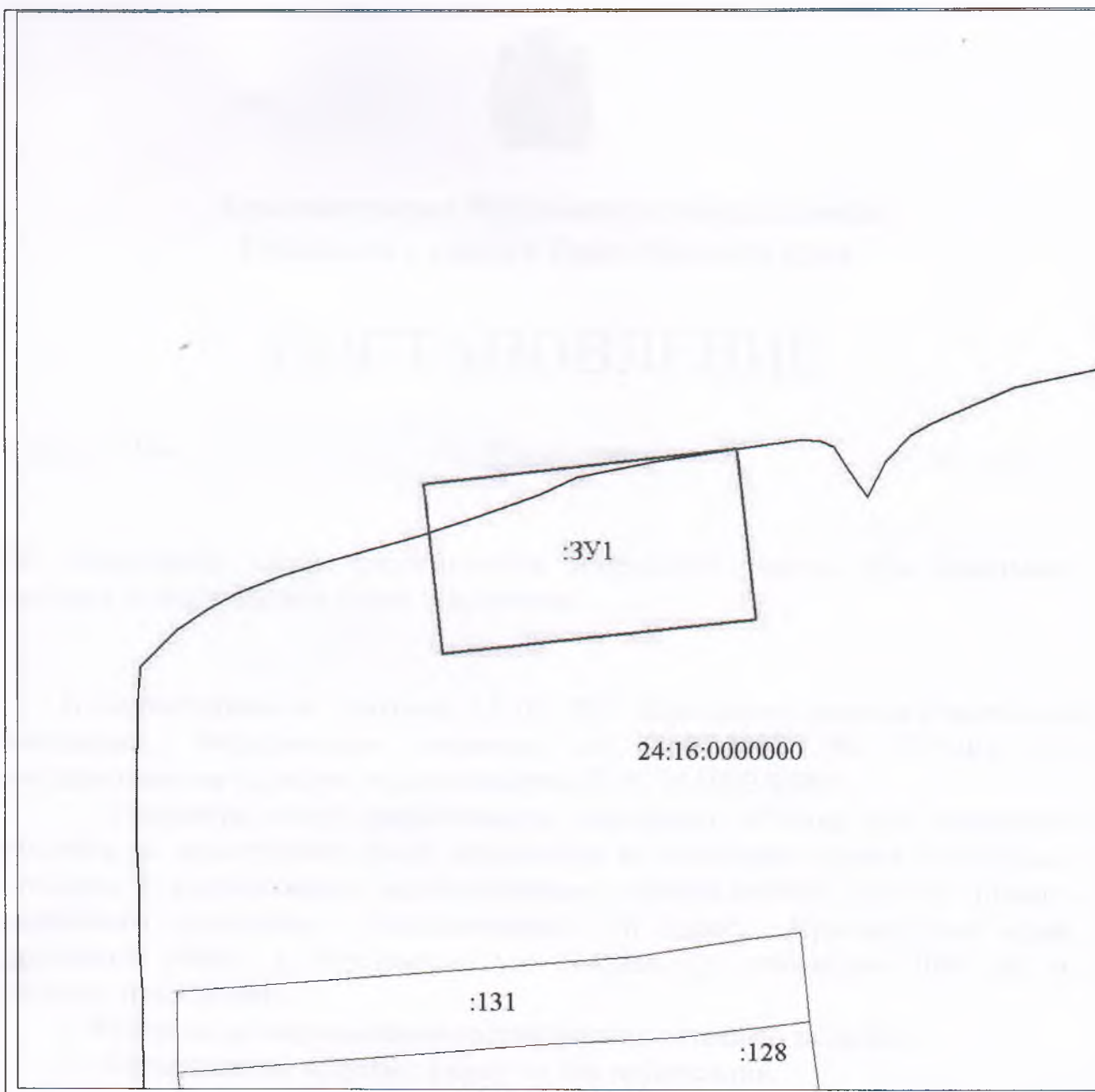
С.А. Криштоп

Утверждена постановлением
администрации Чухломинского
сельсовета Ирбейского района

№ 22 от 09.05. 2016г.


Схема расположения земельного участка или земельных
участков на кадастровом плане территории

Условный номер земельного участка :ЗУ1		
Площадь земельного участка 3000 м ²		
Обозначение характерных точек границ	Координаты, м	
	X	Y
1	2	3
н1	682615	74418
н2	682655	74413
н3	682664	74487
н4	682623	74492
н1	682615	74418
Система координат: местная 168		
Квартал: 24:16:0000000		

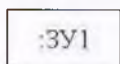


Масштаб 1:1500

Условные обозначения:



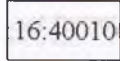
Границы земельных участков, установленные (уточненные) при проведении кадастровых работ, отражающиеся в масштабе
Надписи вновь образованного земельного участка



Надписи кадастрового номера земельного участка



Граница кадастрового квартала



Обозначение кадастрового квартала