



Администрация Чухломинского сельсовета
Ирбейского района Красноярского края

ПОСТАНОВЛЕНИЕ

26.10. 2016

д. Чухломино

№ 101

Об утверждении схемы расположения земельного участка или земельных участков на кадастровом плане территории

В соответствии со статьями 11.10, 39.2 Земельного кодекса Российской Федерации, Федеральным законом от 24.07.2007 № 221-ФЗ «О государственном кадастре недвижимости»,

ПОСТАНОВЛЯЮ:

1. Утвердить схему расположения земельного участка или земельных участков на кадастровом плане территории из категории «земли сельскохозяйственного назначения» с разрешенным использованием «сельскохозяйственное использование», расположенного по адресу: Красноярский край, Ирбейский район, в 3,7 км на север от д. Латынцево, площадью 159991 кв. м, согласно приложению.

2. Контроль за выполнением постановления оставляю за собой.

3. Постановление вступает в силу со дня подписания.

Глава Чухломинского сельсовета



С.А. Криштоп

С.А. Криштоп

Утверждена постановлением
администрации Чухломинского
сельсовета Ирбейского района

№ _____ от _____ 2016г.

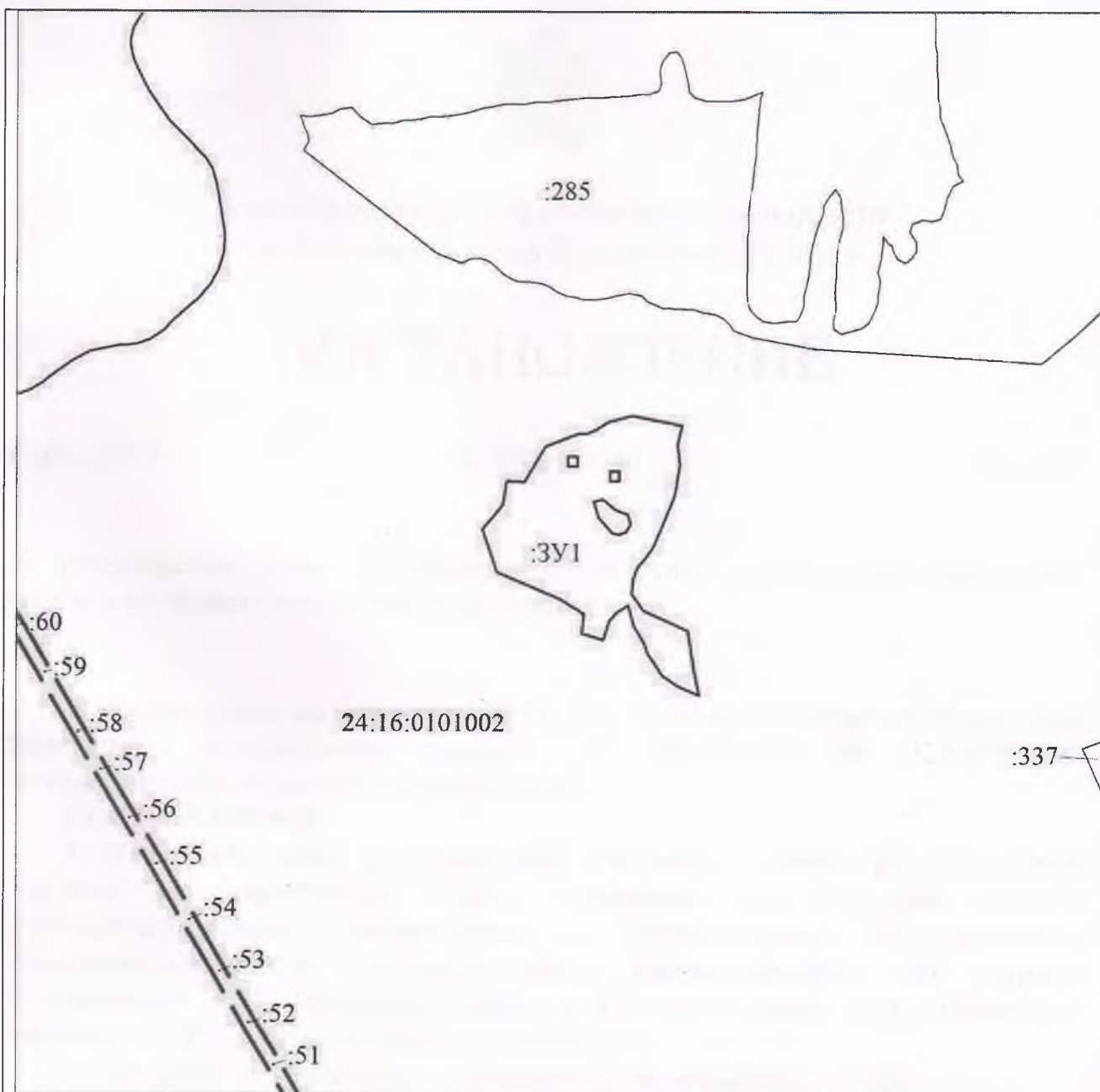
Схема расположения земельного участка или земельных
участков на кадастровом плане территории

Условный номер земельного участка :ЗУ1		
Площадь земельного участка 159991 м ²		
Обозначение характерных точек границ	Координаты, м	
	X	Y
1	2	3
н1	678658	68370
н2	678694	68373
н3	678721	68384
н4	678740	68400
н5	678766	68419
н6	678826	68445
н7	678893	68471
н8	678961	68483
н9	679009	68478
н10	679054	68488
н11	679076	68371
н12	679062	68316
н13	679043	68286
н14	679034	68266
н15	679035	68246
н16	679004	68167
н17	678921	68117
н18	678924	68075
н19	678868	68066
н20	678849	68051
н21	678811	68018
н22	678737	68044
н23	678710	68052
н24	678645	68202
н25	678612	68258
н26	678565	68252
н27	678550	68303
н28	678596	68318
н29	678615	68336
н30	678631	68363
н31	678583	68375
н32	678542	68399
н33	678519	68408
н34	678467	68441
н35	678443	68478
н36	678421	68529
н37	678474	68517
н38	678572	68502

н39	678619	68397
н1	678658	68370
н40	678798	68340
н41	678802	68324
н42	678837	68292
н43	678875	68281
н44	678881	68302
н45	678857	68331
н46	678845	68362
н47	678822	68368
н48	678804	68357
н40	678798	68340
н49	678924	68319
н50	678946	68319
н51	678946	68341
н52	678924	68341
н49	678924	68319
н53	678959	68220
н54	678981	68220
н55	678981	68243
н56	678959	68243
н53	678959	68220


Система координат: местная 168

Квартал: 24:16:0101002




Масштаб 1:15000


Условные обозначения:




Границы земельных участков, установленные (уточненные) при проведении кадастровых работ, отражающиеся в масштабе




Надписи вновь образованного земельного участка



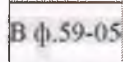
Объект капитального строительства



Надписи кадастрового номера земельного участка



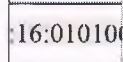
Граница охранной зоны



Обозначение границы охранной зоны



Граница кадастрового квартала



Обозначение кадастрового квартала