



Администрация Чухломинского сельсовета  
Ирбейского района Красноярского края

## ПОСТАНОВЛЕНИЕ

26.10. 2016

д. Чухломино

№ 102

Об утверждении схемы расположения земельного участка или земельных участков на кадастровом плане территории

В соответствии со статьями 11.10, 39.2 Земельного кодекса Российской Федерации, Федеральным законом от 24.07.2007 № 221-ФЗ «О государственном кадастре недвижимости»,

ПОСТАНОВЛЯЮ:

1. Утвердить схему расположения земельного участка или земельных участков на кадастровом плане территории из категории «земли сельскохозяйственного назначения» с разрешенным использованием «сельскохозяйственное использование», расположенного по адресу: Красноярский край, Ирбейский район, в 3,1 км на север от д. Латынцево, площадью 87106 кв. м, согласно приложению.

2. Контроль за выполнением постановления оставляю за собой.

3. Постановление вступает в силу со дня подписания.

Глава Чухломинского сельсовета



*С.А. Криштоп*  
С.А. Криштоп

Утверждена постановлением  
администрации Чухломинского  
сельсовета Ирбейского района

№ \_\_\_\_\_ от \_\_\_\_\_ 2016г.

Схема расположения земельного участка или земельных  
участков на кадастровом плане территории

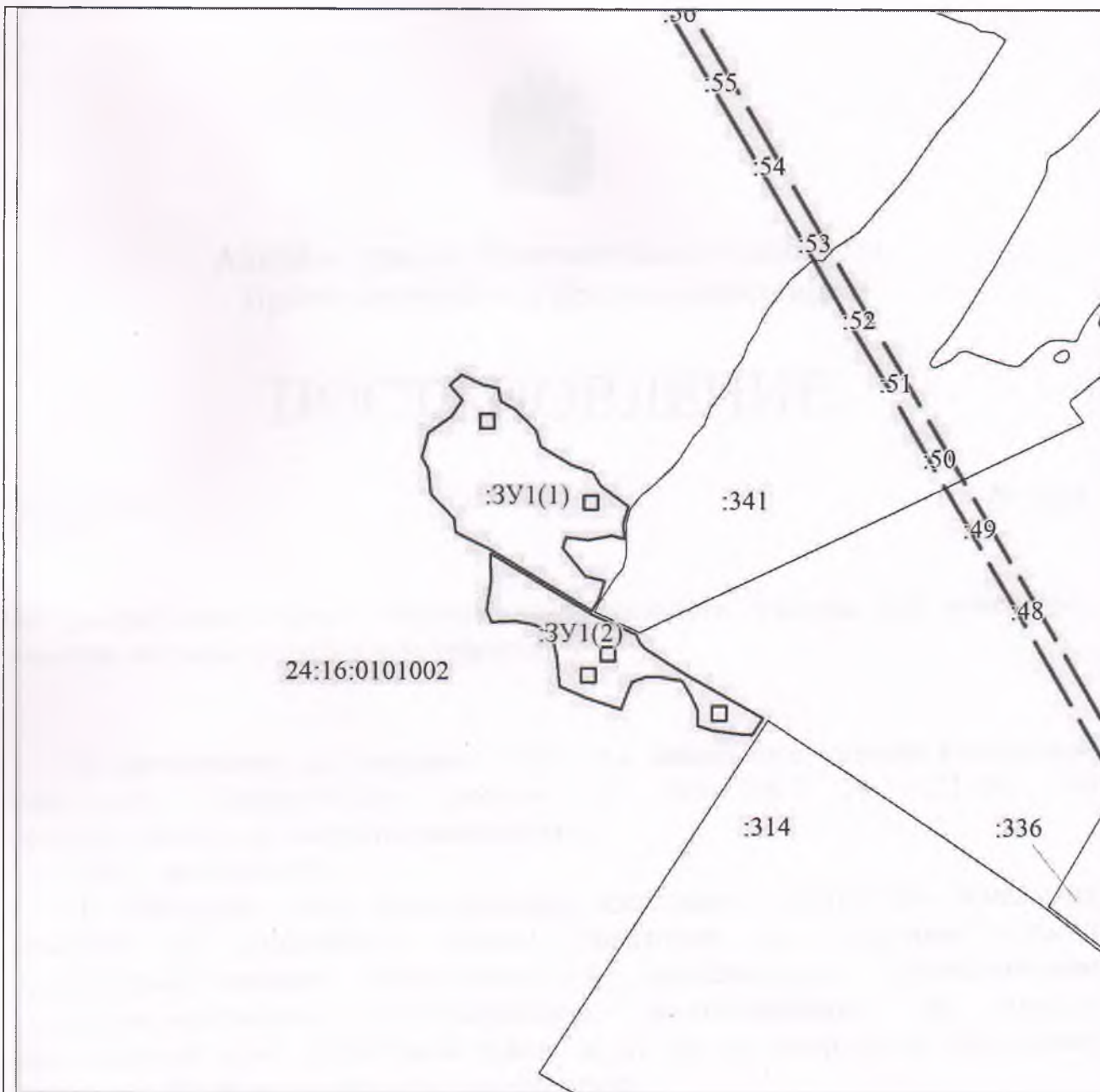
Условный номер земельного участка :ЗУ1		
Площадь земельного участка 87106 м <sup>2</sup>		
Обозначение характерных точек границ	Координаты, м	
	X	Y
1	2	3
н1	677318	66842
н2	677290	66899
н3	677196	67056
н4	677212	67066
н5	677242	67077
н6	677249	67045
н7	677294	67010
н8	677311	67015
н9	677306	67051
н10	677313	67087
н11	677308	67105
н12	677334	67105
н13	677359	67113
н14	677391	67070
н15	677411	67058
н16	677423	67023
н17	677452	66975
н18	677477	66968
н19	677509	66934
н20	677522	66913
н21	677542	66908
н22	677547	66885
н23	677564	66851
н24	677547	66833
н25	677524	66853
н26	677498	66835
н27	677473	66799
н28	677435	66789
н29	677416	66799
н30	677377	66803
н31	677339	66840
н1	677318	66842
н32	677480	66881
н33	677502	66881
н34	677502	66903
н35	677480	66903
н32	677480	66881
н36	677353	67043
н37	677376	67043

н38	677376	67065
н39	677353	67065
н36	677353	67043
н40	677003	67306
н41	677029	67323
н42	677094	67205
н43	677137	67138
н44	677146	67130
н45	677158	67126
н46	677189	67056
н47	677285	66896
н48	677240	66897
н49	677217	66894
н50	677197	66891
н51	677178	66898
н52	677179	66937
н53	677173	66965
н54	677162	66993
н55	677119	67002
н56	677078	67005
н57	677060	67045
н58	677049	67079
н59	677042	67101
н60	677064	67110
н61	677084	67119
н62	677092	67139
н63	677092	67161
н64	677086	67197
н65	677062	67211
н66	677040	67221
н67	677017	67221
н68	677009	67244
н69	677003	67290
н40	677003	67306
н70	677024	67243
н71	677047	67243
н72	677047	67266
н73	677024	67266
н70	677024	67243
н74	677116	67069
н75	677138	67069
н76	677138	67092
н77	677116	67092
н74	677116	67069
н78	677083	67039
н79	677105	67039
н80	677105	67062
н81	677083	67062
н78	677083	67039

Система координат: местная 168


Квартал: 24:16:0101002



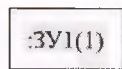


Масштаб 1:10000


Условные обозначения:




Границы земельных участков, установленные (уточненные) при проведении кадастровых работ, отражающиеся в масштабе



Надписи вновь образованного земельного участка




Объект капитального строительства



Надписи кадастрового номера земельного участка




Граница охранной зоны



Обозначение границы охранной зоны



Граница кадастрового квартала



Обозначение кадастрового квартала