



Администрация Чухломинского сельсовета  
Ирбейского района Красноярского края

## ПОСТАНОВЛЕНИЕ

26.10. 2016

д. Чухломино

№ 103

Об утверждении схемы расположения земельного участка или земельных участков на кадастровом плане территории

В соответствии со статьями 11.10, 39.2 Земельного кодекса Российской Федерации, Федеральным законом от 24.07.2007 № 221-ФЗ «О государственном кадастре недвижимости»,

ПОСТАНОВЛЯЮ:

1. Утвердить схему расположения земельного участка или земельных участков на кадастровом плане территории из категории «земли сельскохозяйственного назначения» с разрешенным использованием «сельскохозяйственное использование», расположенного по адресу: Красноярский край, Ирбейский район, в 3,1 км на север от д. Латынцево, площадью 190311 кв. м, согласно приложению.
2. Контроль за выполнением постановления оставляю за собой.
3. Постановление вступает в силу со дня подписания.

Глава Чухломинского сельсовета



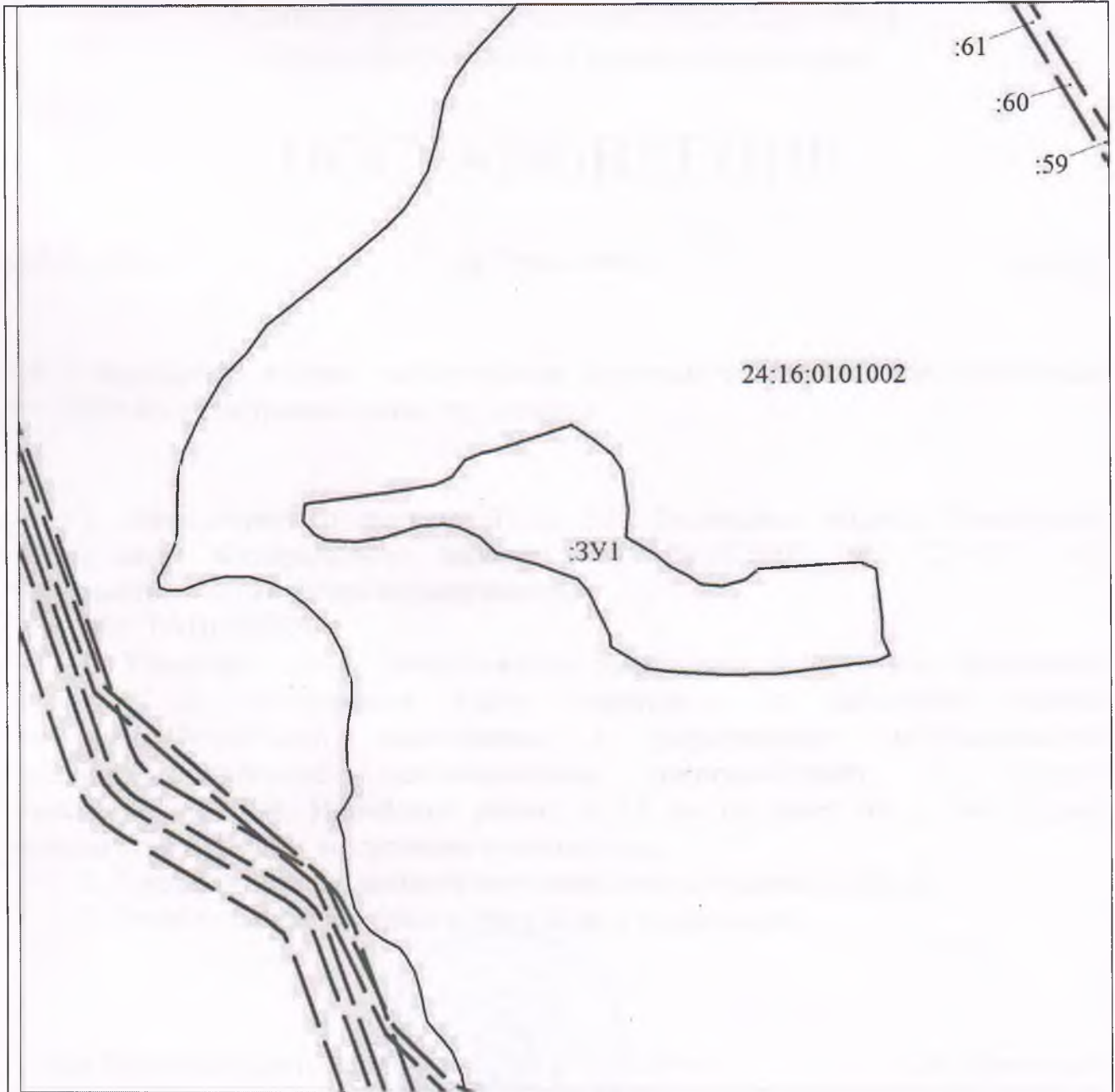
С.А. Криштоп

Утверждена постановлением  
 администрации Чухломинского  
 сельсовета Ирбейского района  
 № \_\_\_\_\_ от \_\_\_\_\_ 2016г.

Схема расположения земельного участка или земельных  
 участков на кадастровом плане территории


Условный номер земельного участка :ЗУ1		
Площадь земельного участка 190311 м <sup>2</sup>		
Обозначение характерных точек границ	Координаты, м	
	X	Y
1	2	3
н1	677518	66581
н2	677506	66556
н3	677483	66371
н4	677482	66266
н5	677487	66176
н6	677494	66128
н7	677535	66060
н8	677555	66059
н9	677638	66018
н10	677661	65999
н11	677689	65921
н12	677711	65846
н13	677740	65815
н14	677760	65775
н15	677765	65749
н16	677762	65704
н17	677740	65632
н18	677732	65585
н19	677735	65525
н20	677746	65505
н21	677771	65484
н22	677803	65488
н23	677814	65571
н24	677828	65666
н25	677839	65732
н26	677853	65764
н27	677885	65788
н28	677898	65820
н29	677902	65841
н30	677950	65989
н31	677922	66030
н32	677896	66063
н33	677867	66083
н34	677792	66094

н35	677740	66089
н36	677708	66144
н37	677684	66172
н38	677667	66207
н39	677652	66228
н40	677648	66269
н41	677659	66311
н42	677680	66337
н43	677692	66527
н44	677680	66556
н45	677585	66567
н46	677551	66567
н1	677518	66581
Система координат: местная 168		
Квартал: 24:16:0101002		




Масштаб 1:12000

Условные обозначения:




Границы земельных участков, установленные (уточненные) при проведении кадастровых работ, отражающиеся в масштабе



Надписи вновь образованного земельного участка




Объект капитального строительства




Надписи кадастрового номера земельного участка



Граница охранной зоны



Граница кадастрового квартала



Обозначение кадастрового квартала