



Администрация Чухломинского сельсовета
Ирбейского района Красноярского края

ПОСТАНОВЛЕНИЕ

26.10. 2016

д. Чухломино

№ 104

Об утверждении схемы расположения земельного участка или земельных участков на кадастровом плане территории

В соответствии со статьями 11.10, 39.2 Земельного кодекса Российской Федерации, Федеральным законом от 24.07.2007 № 221-ФЗ «О государственном кадастре недвижимости»,

ПОСТАНОВЛЯЮ:

1. Утвердить схему расположения земельного участка или земельных участков на кадастровом плане территории из категории «земли сельскохозяйственного назначения» с разрешенным использованием «сельскохозяйственное использование», расположенного по адресу: Красноярский край, Ирбейский район, в 3,6 км на север от д. Латынцево, площадью 436904 кв. м, согласно приложению.

2. Контроль за выполнением постановления оставляю за собой.

3. Постановление вступает в силу со дня подписания.

Глава Чухломинского сельсовета



С.А. Криштоп

С.А. Криштоп

Утверждена постановлением
администрации Чухломинского
сельсовета Ирбейского района

№ _____ от _____ 2016г.

Схема расположения земельного участка или земельных
участков на кадастровом плане территории

| Условный номер земельного участка :ЗУ1 | | |
|--|---------------|-------|
| Площадь земельного участка 436904 м ² | | |
| Обозначение характерных точек границ | Координаты, м | |
| | X | Y |
| 1 | 2 | 3 |
| н1 | 677975 | 66012 |
| н2 | 677961 | 66054 |
| н3 | 677885 | 66130 |
| н4 | 677786 | 66206 |
| н5 | 677843 | 66299 |
| н6 | 677909 | 66418 |
| н7 | 677995 | 66568 |
| н8 | 678176 | 66753 |
| н9 | 678243 | 66816 |
| н10 | 678278 | 66858 |
| н11 | 678367 | 66937 |
| н12 | 678419 | 66977 |
| н13 | 678438 | 66991 |
| н14 | 678471 | 67008 |
| н15 | 678591 | 67110 |
| н16 | 678643 | 67151 |
| н17 | 678672 | 67152 |
| н18 | 678695 | 67128 |
| н19 | 678729 | 67132 |
| н20 | 678756 | 67147 |
| н21 | 678795 | 67172 |
| н22 | 678824 | 67178 |
| н23 | 678856 | 67157 |
| н24 | 678901 | 67088 |
| н25 | 678890 | 67069 |
| н26 | 678840 | 67020 |
| н27 | 678746 | 66940 |
| н28 | 678724 | 66906 |
| н29 | 678697 | 66900 |
| н30 | 678678 | 66877 |
| н31 | 678667 | 66811 |
| н32 | 678571 | 66722 |
| н33 | 678560 | 66687 |
| н34 | 678563 | 66651 |
| н35 | 678514 | 66590 |
| н36 | 678326 | 66426 |
| н37 | 678294 | 66397 |
| н38 | 678222 | 66239 |

| | | |
|-----|--------|-------|
| н39 | 678188 | 66241 |
| н40 | 678135 | 66259 |
| н41 | 678127 | 66233 |
| н42 | 678160 | 66146 |
| н43 | 678192 | 66123 |
| н44 | 678206 | 66088 |
| н45 | 678127 | 65960 |
| н46 | 678098 | 65966 |
| н47 | 678099 | 65991 |
| н48 | 678076 | 66011 |
| н1 | 677975 | 66012 |
| н49 | 678810 | 67077 |
| н50 | 678832 | 67077 |
| н51 | 678832 | 67099 |
| н52 | 678810 | 67099 |
| н49 | 678810 | 67077 |
| 1 | 678474 | 66991 |
| 2 | 678472 | 66992 |
| 3 | 678471 | 66990 |
| 4 | 678473 | 66988 |
| 1 | 678474 | 66991 |
| 5 | 678583 | 66926 |
| 6 | 678581 | 66927 |
| 7 | 678580 | 66925 |
| 8 | 678582 | 66924 |
| 5 | 678583 | 66926 |
| н53 | 678416 | 66892 |
| н54 | 678438 | 66892 |
| н55 | 678438 | 66915 |
| н56 | 678416 | 66915 |
| н53 | 678416 | 66892 |
| н57 | 678074 | 66263 |
| н58 | 678096 | 66263 |
| н59 | 678096 | 66286 |
| н60 | 678074 | 66286 |
| н57 | 678074 | 66263 |
| н61 | 677954 | 66091 |
| н62 | 677976 | 66091 |
| н63 | 677976 | 66113 |
| н64 | 677954 | 66113 |
| н61 | 677954 | 66091 |

Система координат: местная 168

Квартал: 24:16:0101002

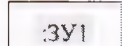


Масштаб 1:15000

Условные обозначения:




Границы земельных участков, установленные (уточненные) при проведении кадастровых работ, отражающиеся в масштабе




Надписи вновь образованного земельного участка



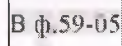
Объект капитального строительства



Надписи кадастрового номера земельного участка



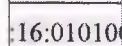
Граница охранный зоны



Обозначение границы охранный зоны



Граница кадастрового квартала



Обозначение кадастрового квартала