



Администрация Чухломинского сельсовета
Ирбейского района Красноярского края

ПОСТАНОВЛЕНИЕ

013 2016

д. Чухломино

№ 18

Об утверждении схемы расположения земельного участка или земельных участков на кадастровом плане территории

В соответствии со статьями 11.10, 39.2 Земельного кодекса Российской Федерации, Федеральным законом от 24.07.2007 № 221-ФЗ «О государственном кадастре недвижимости», ПОСТАНОВЛЯЮ:

1. Утвердить схему расположения земельного участка или земельных участков на кадастровом плане территории из категории «земли населенных пунктов» с разрешенным использованием «обеспечение сельскохозяйственного производства», расположенного по адресу: Красноярский край, Ирбейский район, д. Чухломино, ул. Рабочая, 4А, площадью 1877 кв. м, согласно приложению.

2. Контроль за выполнением постановления оставляю за собой.

3. Постановление вступает в силу со дня подписания.

Глава Чухломинского сельсовета



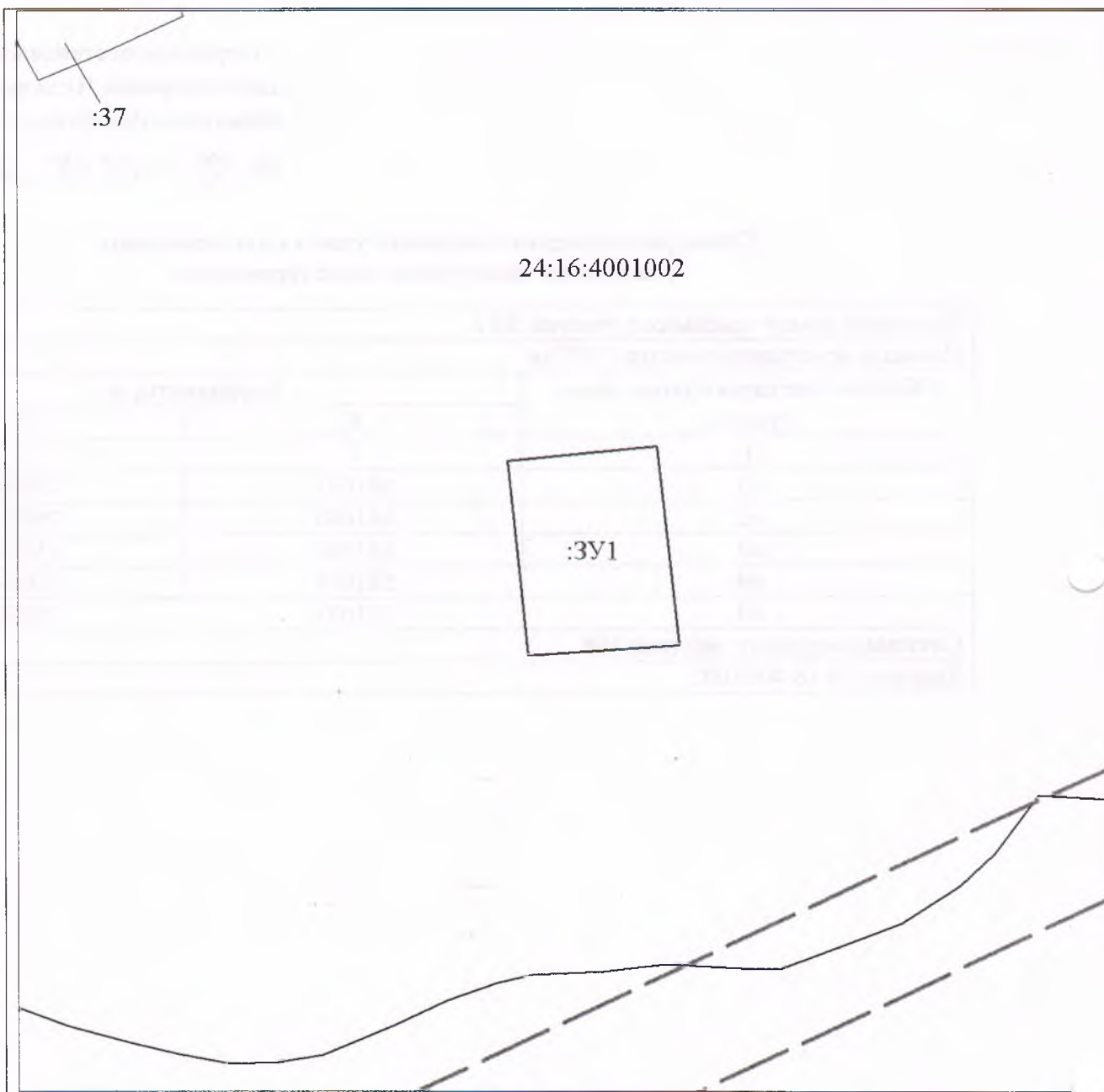
С.А. Криштоп

Утверждена постановлением администрации Чухломинского сельсовета Ирбейского района

№ 18 от 13.03 2016г.

Схема расположения земельного участка или земельных участков на кадастровом плане территории

Условный номер земельного участка :ЗУ1		
Площадь земельного участка 1877 м ²		
Обозначение характерных точек границ	Координаты, м	
	X	Y
1	2	3
н1	681631	75031
н2	681680	75026
н3	681684	75063
н4	681634	75069
н1	681631	75031
Система координат: местная 168		
Квартал: 24:16:4001002		



Масштаб 1:1600

Условные обозначения:




Границы земельных участков, установленные (уточненные) при проведении кадастровых работ, отражающиеся в масштабе



Надписи вновь образованного земельного участка



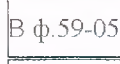
Объект капитального строительства



Надписи кадастрового номера земельного участка



Граница охранной зоны



Обозначение границы охранной зоны



Граница кадастрового квартала



Обозначение кадастрового квартала