



Администрация Чухломинского сельсовета  
Ирбейского района Красноярского края

## ПОСТАНОВЛЕНИЕ

08.04. 2016

д. Чухломино

№ 28

Об утверждении схемы расположения земельного участка или земельных участков на кадастровом плане территории

В соответствии со статьями 11.10, 39.2 Земельного кодекса Российской Федерации, Федеральным законом от 24.07.2007 № 221-ФЗ «О государственном кадастре недвижимости», ПОСТАНОВЛЯЮ:

1. Утвердить схему расположения земельного участка или земельных участков на кадастровом плане территории из категории «земли сельскохозяйственного назначения» с разрешенным использованием «для сельскохозяйственного использования», расположенного по адресу: Красноярский край, Ирбейский район, в 1,25 км на северо-запад от д. Латынцево, площадью 20 кв. м, с целью перевода в категорию земель – «земли промышленности, энергетики, транспорта, связи, радиовещания, телевидения, информатики, земли для обеспечения космической деятельности, земли обороны, безопасности и земли иного специального назначения», согласно приложению.

2. Контроль за выполнением постановления оставляю за собой.

3. Постановление вступает в силу со дня подписания.

Глава Чухломинского сельсовета



С.А. Криштоп

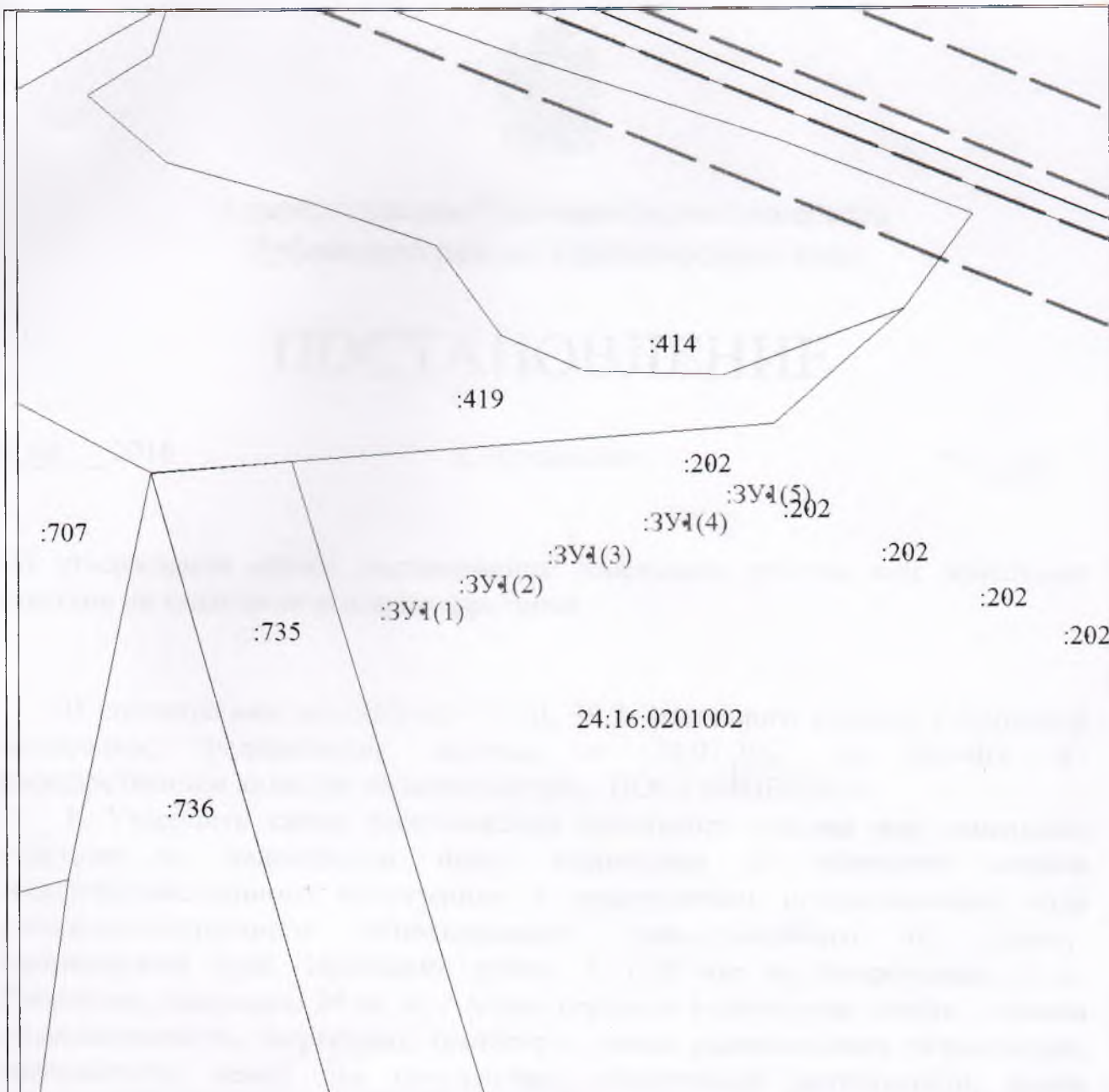
Утверждена постановлением  
администрации Чухломинского  
сельсовета Ирбейского района

№ 28 от 08.04. 2016г.

Схема расположения земельного участка или земельных  
участков на кадастровом плане территории

Условный номер земельного участка :ЗУ1		
Площадь земельного участка 20 м <sup>2</sup>		
Обозначение характерных точек границ	Координаты, м	
	X	Y
1	2	3
н1	675435	66316
н2	675434	66314
н3	675436	66314
н4	675436	66315
н1	675435	66316
н5	675451	66365
н6	675450	66363
н7	675452	66363
н8	675453	66365
н5	675451	66365
н9	675470	66420
н10	675469	66419
н11	675471	66418
н12	675471	66420
н9	675470	66420
н13	675490	66481
н14	675489	66479
н15	675491	66478
н16	675492	66480
н13	675490	66481
н17	675507	66532
н18	675506	66530
н19	675508	66530
н20	675509	66532
н17	675507	66532

Система координат: местная 168  
Квартал: - 24:16:0201002

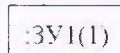


Масштаб 1:4000

Условные обозначения:




Границы земельных участков, установленные (уточненные) при проведении кадастровых работ, отражающиеся в масштабе  
Надписи вновь образованного земельного участка



Объект капитального строительства



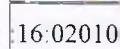
Надписи кадастрового номера земельного участка



Граница охранной зоны



Граница кадастрового квартала



Обозначение кадастрового квартала