



Администрация Чухломинского сельсовета
Ирбейского района Красноярского края

ПОСТАНОВЛЕНИЕ

23.05. 2016

д. Чухломино

№ 34

Об утверждении схемы расположения земельного участка или земельных участков на кадастровом плане территории

В соответствии со статьями 11.10, 39.2 Земельного кодекса Российской Федерации, Федеральным законом от 24.07.2007 № 221-ФЗ «О государственном кадастре недвижимости»,

ПОСТАНОВЛЯЮ:

1. Утвердить схему расположения земельного участка или земельных участков на кадастровом плане территории из категории «земли сельскохозяйственного назначения» с разрешенным использованием «сельскохозяйственное использование», расположенного по адресу: Красноярский край, Ирбейский район, в 6 км на юго-запад от д. Латынцево, площадью 260001 кв. м, согласно приложению.

2. Контроль за выполнением постановления оставляю за собой.

3. Постановление вступает в силу со дня подписания.

Глава Чухломинского сельсовета



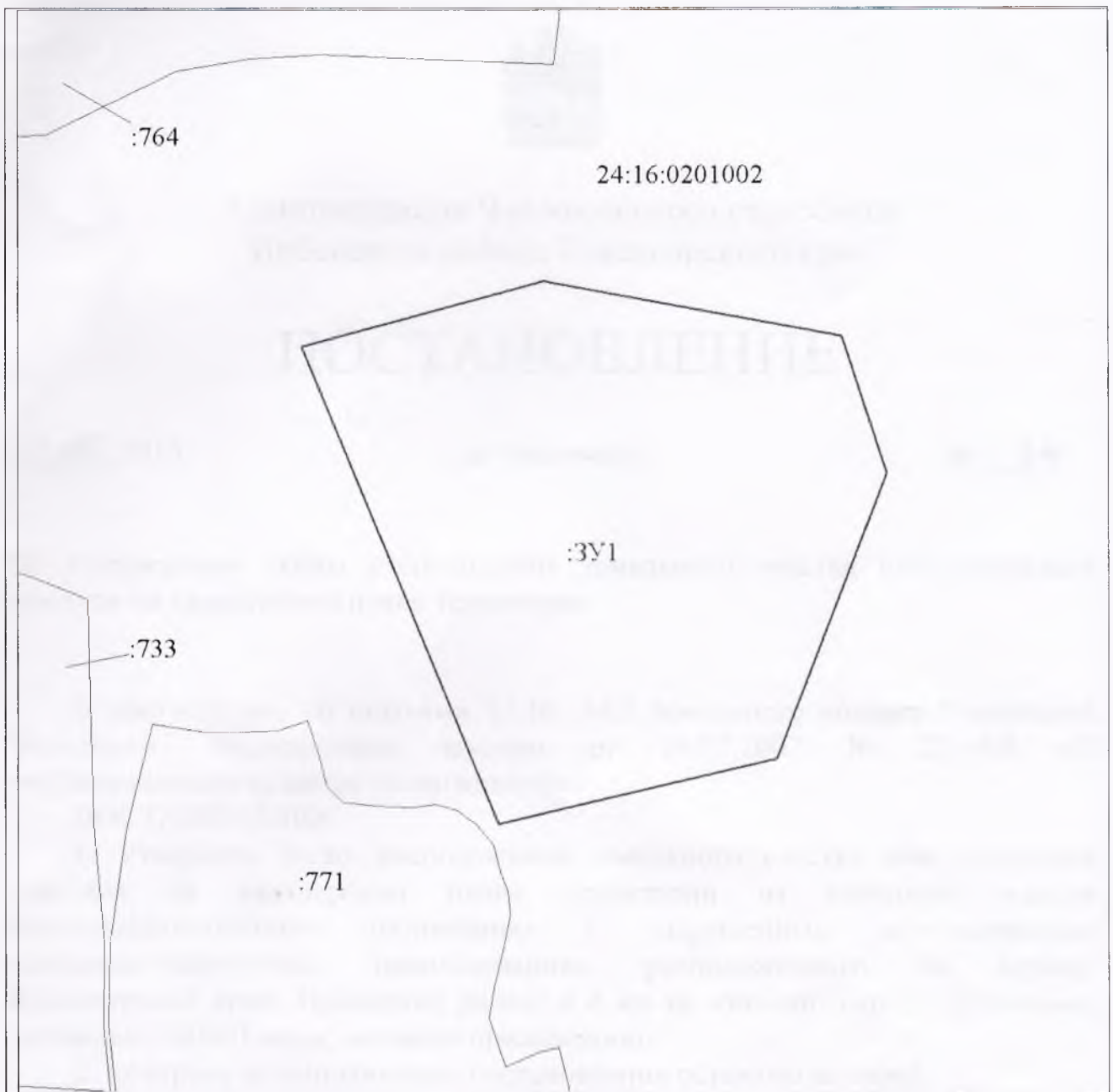
С.А. Криштоп

Утверждена постановлением
администрации Чухломинского
сельсовета Ирбейского района

№ _____ от _____ 2016г.


Схема расположения земельного участка или земельных
участков на кадастровом плане территории

| | | |
|--|---------------|-------|
| Условный номер земельного участка :ЗУ1 | | |
| Площадь земельного участка 260001 м ² | | |
| Обозначение характерных точек границ | Координаты, м | |
| | X | Y |
| 1 | 2 | 3 |
| n1 | 669985 | 62284 |
| n2 | 670057 | 62549 |
| n3 | 669996 | 62875 |
| n4 | 669846 | 62924 |
| n5 | 669534 | 62803 |
| n6 | 669462 | 62499 |
| n1 | 669985 | 62284 |
| Система координат: местная 168 | | |
| Квартал: 24:16:0201002 | | |




Масштаб 1:7000


Условные обозначения:




Границы земельных участков, установленные (уточненные) при проведении кадастровых работ, отражающиеся в масштабе
Надписи вновь образованного земельного участка




Объект капитального строительства



Надписи кадастрового номера земельного участка



Граница кадастрового квартала



Обозначение кадастрового квартала