



Администрация Чухломинского сельсовета  
Ирбейского района Красноярского края

## ПОСТАНОВЛЕНИЕ

12.07. 2016

д. Чухломино

№ 45

Об утверждении схемы расположения земельного участка или земельных участков на кадастровом плане территории

В соответствии со статьями 11.10, 39.2 Земельного кодекса Российской Федерации, Федеральным законом от 24.07.2007 № 221-ФЗ «О государственном кадастре недвижимости»,

**ПОСТАНОВЛЯЮ:**

1. Утвердить схему расположения земельного участка или земельных участков на кадастровом плане территории из категории «земли сельскохозяйственного назначения» с разрешенным использованием «сельскохозяйственное использование», расположенного по адресу: Красноярский край, Ирбейский район, в 3,9 км на юго-запад от д. Латынцево, площадью 290453 кв. м, согласно приложению.
2. Контроль за выполнением постановления оставляю за собой.
3. Постановление вступает в силу со дня подписания.

Глава Чухломинского сельсовета



С.А. Криштоп

Утверждена постановлением  
администрации Чухломинского  
сельсовета Ирбейского района

№ \_\_\_\_\_ от \_\_\_\_\_ 2016г.


Схема расположения земельного участка или земельных  
участков на кадастровом плане территории

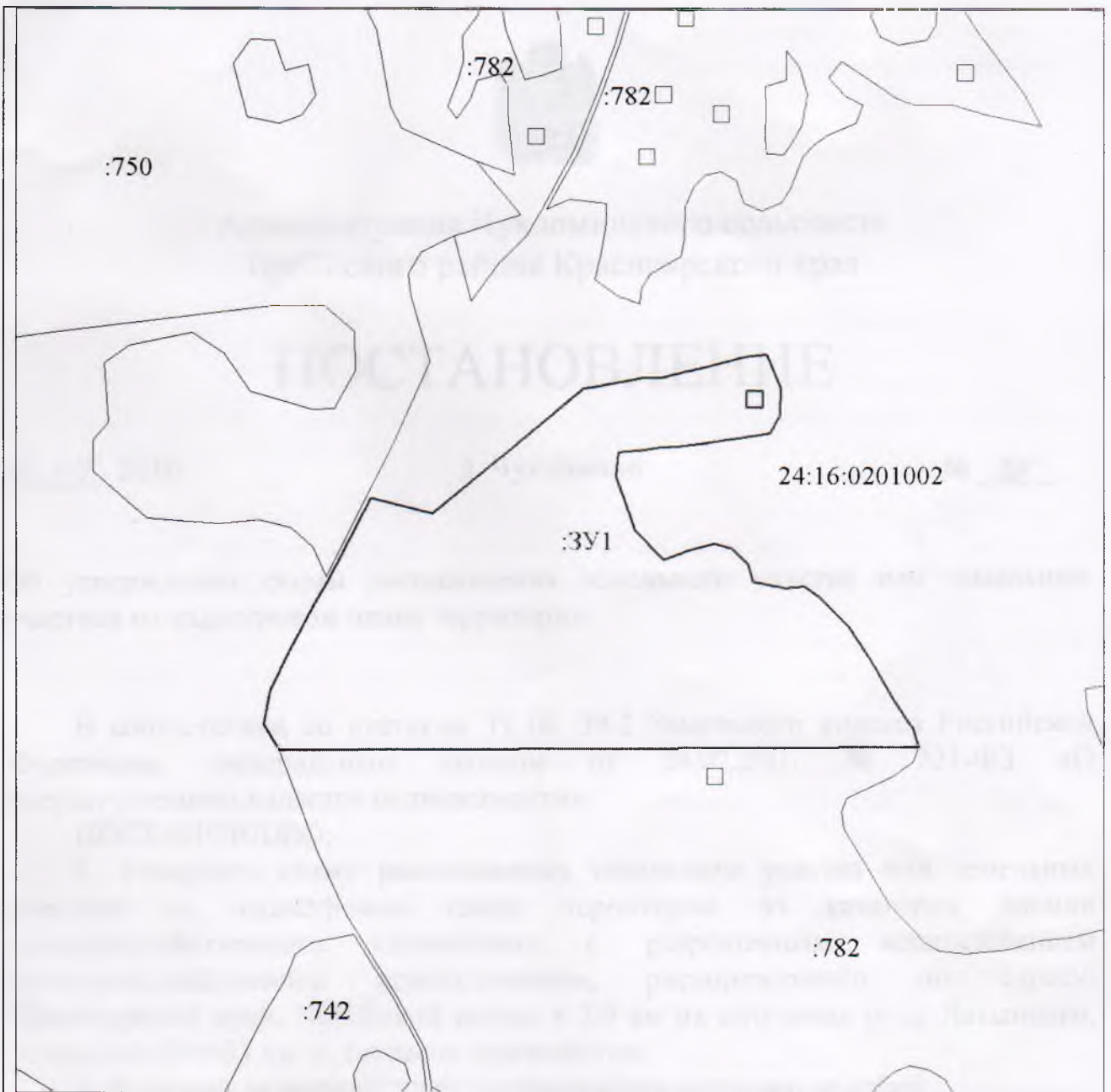
Условный номер земельного участка :ЗУ1		
Площадь земельного участка 290453 м <sup>2</sup>		
Обозначение характерных точек границ	Координаты, м	
	X	Y
1	2	3
н1	670800	64374
н2	670684	64315
н3	670647	64293
н4	670585	64260
н5	670528	64233
н6	670481	64223
н7	670474	64228
1	670445	64245
2	670449	65147
н8	670476	65138
н9	670482	65134
н10	670517	65110
н11	670562	65084
н12	670616	65049
н13	670660	65006
н14	670675	64985
н15	670673	64958
н16	670681	64913
н17	670707	64906
н18	670729	64885
н19	670736	64859
н20	670726	64824
н21	670713	64788
н22	670735	64766
н23	670756	64747
н24	670831	64721
н25	670865	64724
н26	670869	64760
н27	670872	64785
н28	670873	64808
н29	670876	64839
н30	670886	64901
н31	670892	64937
н32	670916	64950
н33	670956	64952
н34	671002	64932

н35	670999	64901
н36	670991	64877
н37	670983	64840
н38	670977	64816
н39	670968	64784
н40	670969	64759
н41	670956	64684
н42	670954	64675
н43	670778	64462
н1	670800	64374
н44	670928	64904
н45	670951	64904
н46	670951	64927
н47	670928	64927
н44	670928	64904

Система координат: местная 168


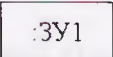






Квартал: 24:16:0201002





Масштаб 1:9000

Условные обозначения:

	Границы земельных участков, установленные (уточненные) при проведении кадастровых работ, отражающиеся в масштабе
	Надписи вновь образованного земельного участка
	Объект капитального строительства
	Надписи кадастрового номера земельного участка
	Граница охранной зоны
	Обозначение границы охранной зоны
	Граница кадастрового квартала
	Обозначение кадастрового квартала