



**АДМИНИСТРАЦИЯ**  
Чухломинского сельсовета  
Ирбейского района Красноярского края

# ПОСТАНОВЛЕНИЕ

31.08.2016 г.

д. Чухломино

№ 59

Об утверждении схемы расположения земельного участка на кадастровом плане территории

Руководствуясь статьей 11.10, 39.2 Земельного кодекса Российской Федерации, Федеральным законом от 24.07.2007 №221-ФЗ «О государственном кадастре недвижимости», ПОСТАНОВЛЯЮ:

1. Утвердить схему расположения земельного участка на кадастровом плане территории из категории «земли населенных пунктов» с разрешенным использованием «обеспечение сельскохозяйственного производства» расположенного по адресу: Красноярский край, Ирбейский район, д.Чухломино, ул. Рабочая 4а площадью 33356 кв.м.
2. Контроль за выполнением постановления оставляю за собой.
3. Постановление вступает в силу со дня подписания.

Глава Чухломинского сельсовета



С.А. Криштоп

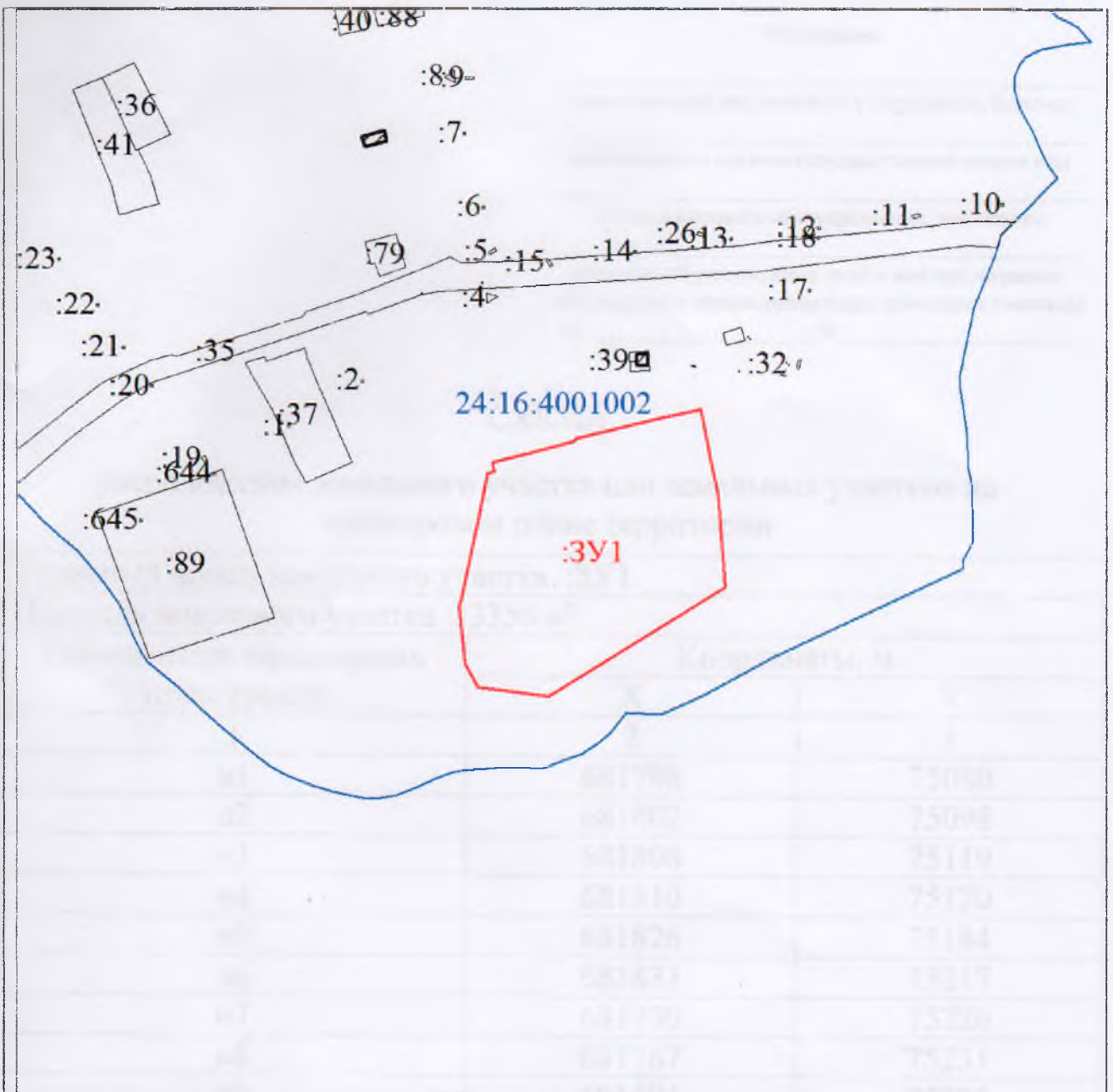
Утверждена

(наименование документа об утверждении, включая  
наименования органов государственной власти или  
органов местного самоуправления, принявших  
решение об утверждении схемы или подписавших  
соглашение о перераспределении земельных участков)  
от \_\_\_\_\_ N \_\_\_\_\_

## СХЕМА


расположения земельного участка или земельных участков на  
кадастровом плане территории

Условный номер земельного участка :ЗУ1		
Площадь земельного участка 33356 м <sup>2</sup>		
Обозначение характерных точек границ	Координаты, м	
	X	Y
1	2	3
н1	681798	75080
н2	681802	75098
н3	681808	75119
н4	681810	75120
н5	681826	75184
н6	681833	75217
н7	681790	75226
н8	681767	75231
н9	681694	75236
н10	681609	75099
н11	681616	75044
н12	681634	75033
н13	681678	75029
н14	681684	75031
н15	681710	75036
н16	681727	75039
н17	681749	75044
н18	681783	75051
н19	681784	75056
н20	681792	75055
н1	681798	75080
Система координат: 168 (зона5)		
Квартал: 24:16:4001002		



Масштаб 1:5000

Условные обозначения:




Границы земельных участков, установленные (уточненные) при проведении кадастровых работ, отражающиеся в масштабе



Надписи вновь образованного земельного участка



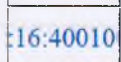
Объект капитального строительства



Надписи кадастрового номера земельного участка



Граница кадастрового квартала



Обозначение кадастрового квартала