



АДМИНИСТРАЦИЯ
Чухломинского сельсовета
Ирбейского района Красноярского края

ПОСТАНОВЛЕНИЕ

31.08.2016 г.

д. Чухломино

№ 61

Об утверждении схемы расположения земельного участка на кадастровом плане территории

Руководствуясь статьей 11.10, 39.2 Земельного кодекса Российской Федерации, Федеральным законом от 24.07.2007 №221-ФЗ «О государственном кадастре недвижимости», ПОСТАНОВЛЯЮ:

1. Утвердить схему расположения земельного участка на кадастровом плане территории из категории «земли населенных пунктов» с разрешенным использованием «обеспечение сельскохозяйственного производства» расположенного по адресу: Красноярский край, Ирбейский район, д.Чухломино, ул. Рабочая бс площадью 23690 кв.м.
2. Контроль за выполнением постановления оставляю за собой.
3. Постановление вступает в силу со дня подписания.

Глава Чухломинского сельсовета



С.А. Криштоп

Утверждена

(наименование документа об утверждении, включая

наименования органов государственной власти или

органов местного самоуправления, принявших

решение об утверждении схемы или подписавших
соглашение о перераспределении земельных участков)

от _____ N _____

СХЕМА

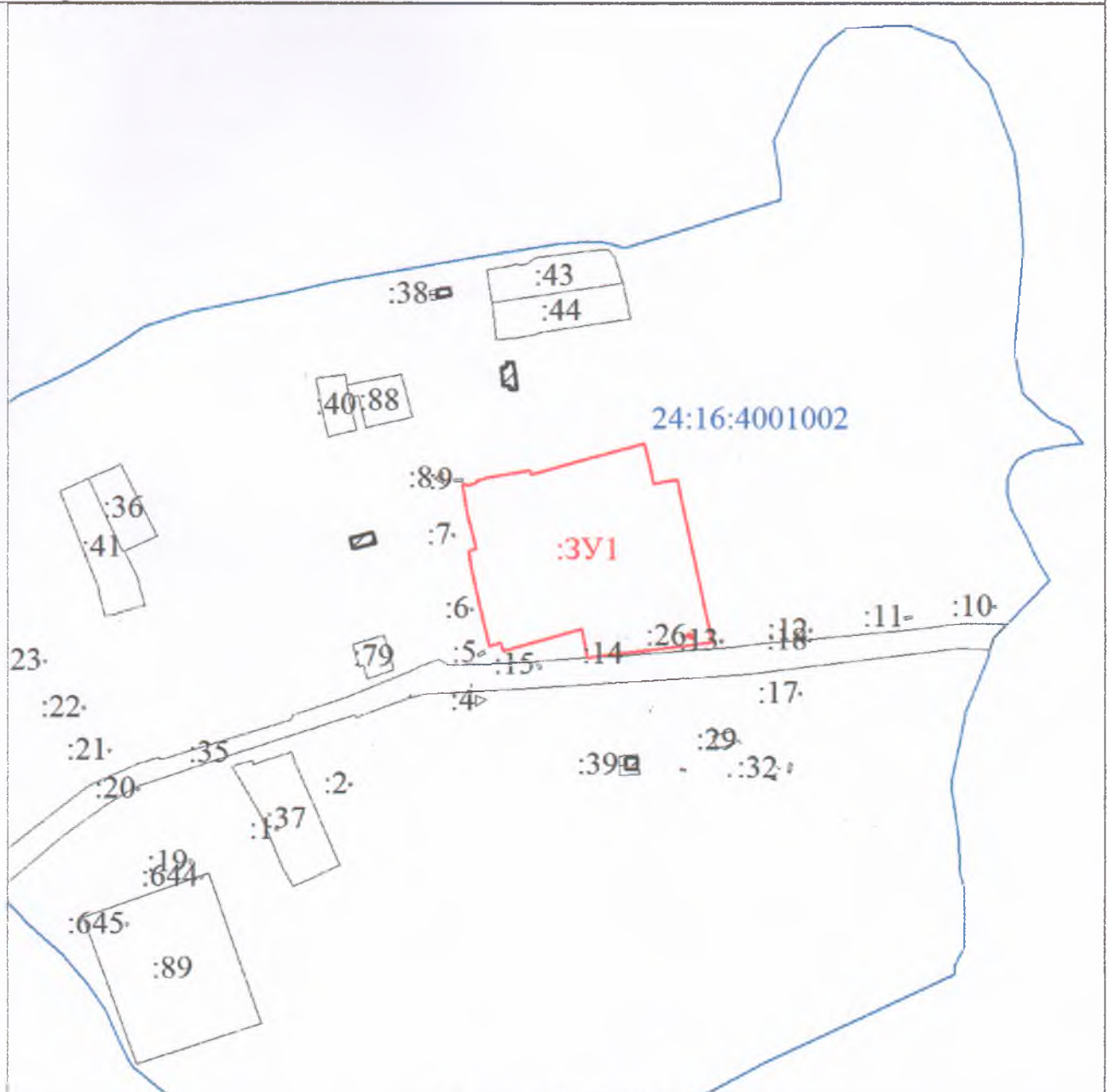
расположения земельного участка или земельных участков на
кадастровом плане территории

| Условный номер земельного участка :ЗУ1 | | |
|---|---------------|-------|
| Площадь земельного участка 23690 м ² | | |
| Обозначение характерных точек границ | Координаты, м | |
| | X | Y |
| 1 | 2 | 3 |
| н1 | 682089 | 75188 |
| н2 | 682102 | 75185 |
| н3 | 682120 | 75181 |
| н4 | 682106 | 75127 |
| н5 | 682096 | 75093 |
| н6 | 682099 | 75092 |
| н7 | 682093 | 75059 |
| н8 | 682091 | 75051 |
| н9 | 682090 | 75051 |
| н10 | 682087 | 75045 |
| н11 | 682088 | 75040 |
| н12 | 682063 | 75045 |
| н13 | 682056 | 75046 |
| н14 | 682038 | 75051 |
| н15 | 682036 | 75045 |
| н16 | 682026 | 75046 |
| н17 | 682002 | 75052 |
| н18 | 681963 | 75061 |
| н19 | 681965 | 75070 |
| н20 | 681959 | 75072 |
| н21 | 681976 | 75133 |
| н22 | 681954 | 75137 |
| 1 | 681957 | 75165 |

| | | |
|-----|--------|-------|
| 2 | 681958 | 75167 |
| н23 | 681963 | 75216 |
| н24 | 681966 | 75234 |
| н25 | 682038 | 75218 |
| н26 | 682092 | 75207 |
| н1 | 682089 | 75188 |
| 1 | 681968 | 75219 |
| 2 | 681970 | 75214 |
| 3 | 681972 | 75215 |
| 4 | 681971 | 75220 |
| 1 | 681968 | 75219 |






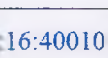
Система координат: 168 (зона5)

Квартал: 24:16:4001002



Масштаб 1:5000

Условные обозначения:

| | |
|---|--|
|  | Границы земельных участков, установленные (уточненные) при проведении кадастровых работ, отражающиеся в масштабе |
|  | Надписи вновь образованного земельного участка |
|  | Объект капитального строительства |
|  | Надписи кадастрового номера земельного участка |
|  | Граница кадастрового квартала |
|  | Обозначение кадастрового квартала |

| № п/п | № кадастрового участка | Код | История, м, м |
|-------|------------------------|-------|---------------|
| 1 | 682085 | 75183 | |
| 2 | 682112 | 75185 | |
| 3 | 682126 | 75181 | |
| 4 | 682186 | 75127 | |
| 5 | 682096 | 75093 | |
| 6 | 682095 | 75092 | |
| 7 | 682093 | 75030 | |
| 8 | 682091 | 75051 | |
| 9 | 682090 | 75151 | |
| 10 | 682089 | 75045 | |
| 11 | 682088 | 75040 | |
| 12 | 682067 | 75061 | |
| 13 | 682056 | 75046 | |
| 14 | 682033 | 75051 | |
| 15 | 682036 | 75044 | |
| 16 | 682025 | 75056 | |
| 17 | 682002 | 75052 | |
| 18 | 681963 | 75061 | |
| 19 | 681965 | 75070 | |
| 20 | 681959 | 75072 | |
| 21 | 681978 | 75131 | |
| 22 | 681954 | 75137 | |
| 23 | 681937 | 75165 | |