



**АДМИНИСТРАЦИЯ**  
Чухломинского сельсовета  
Ирбейского района Красноярского края

# ПОСТАНОВЛЕНИЕ

31.08.2016 г.

д. Чухломино

№ 65

Об утверждении схемы расположения земельного участка на кадастровом плане территории

Руководствуясь статьей 11.10, 39.2 Земельного кодекса Российской Федерации, Федеральным законом от 24.07.2007 №221-ФЗ «О государственном кадастре недвижимости», ПОСТАНОВЛЯЮ:

1. Утвердить схему расположения земельного участка на кадастровом плане территории из категории «земли населенных пунктов» с разрешенным использованием «обеспечение сельскохозяйственного производства» расположенного по адресу: Красноярский край, Ирбейский район, д.Чухломино, ул. Рабочая 4в площадью 527 кв.м.
2. Контроль за выполнением постановления оставляю за собой.
3. Постановление вступает в силу со дня подписания.

Глава Чухломинского сельсовета  С.А. Криштоп



Утверждена

(наименование документа об утверждении, включая  
наименования органов государственной власти или  
органов местного самоуправления, принявших  
решение об утверждении схемы или подписавших  
соглашение о перераспределении земельных участков)  
от \_\_\_\_\_ N \_\_\_\_\_

## СХЕМА

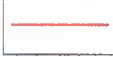





расположения земельного участка или земельных участков на  
кадастровом плане территории

Условный номер земельного участка :ЗУ1		
Площадь земельного участка 527 м <sup>2</sup>		
Обозначение характерных точек границ	Координаты, м	
	X	Y
1	2	3
н1	681810	75027
н2	681788	75032
н3	681782	75009
н4	681804	75005
н1	681810	75027
Система координат: 168 (зона5)		
Квартал: 24:16:4001002		



Масштаб 1:2000

Условные обозначения:

	Границы земельных участков, установленные (уточненные) при проведении кадастровых работ, отражающиеся в масштабе
	Надписи вновь образованного земельного участка
	Объект капитального строительства
	Надписи кадастрового номера земельного участка
	Граница кадастрового квартала
	Обозначение кадастрового квартала