



Администрация Чухломинского сельсовета  
Ирбейского района Красноярского края

## ПОСТАНОВЛЕНИЕ

31.08 2016

д. Чухломино

№ 66

Об утверждении схемы расположения земельного участка или земельных участков на кадастровом плане территории

В соответствии со статьями 11.10, 39.2 Земельного кодекса Российской Федерации, Федеральным законом от 24.07.2007 № 221-ФЗ «О государственном кадастре недвижимости»,

ПОСТАНОВЛЯЮ:

1. Утвердить схему расположения земельного участка или земельных участков на кадастровом плане территории из категории «земли сельскохозяйственного назначения» с разрешенным использованием «сельскохозяйственное использование», расположенного по адресу: Красноярский край, Ирбейский район, в 1 км на юг от д. Латынцево, площадью 118539 кв. м, согласно приложению.

2. Контроль за выполнением постановления оставляю за собой.

3. Постановление вступает в силу со дня подписания.

Глава Чухломинского сельсовета



С.А. Криштоп

Утверждена постановлением  
администрации Чухломинского  
сельсовета Ирбейского района

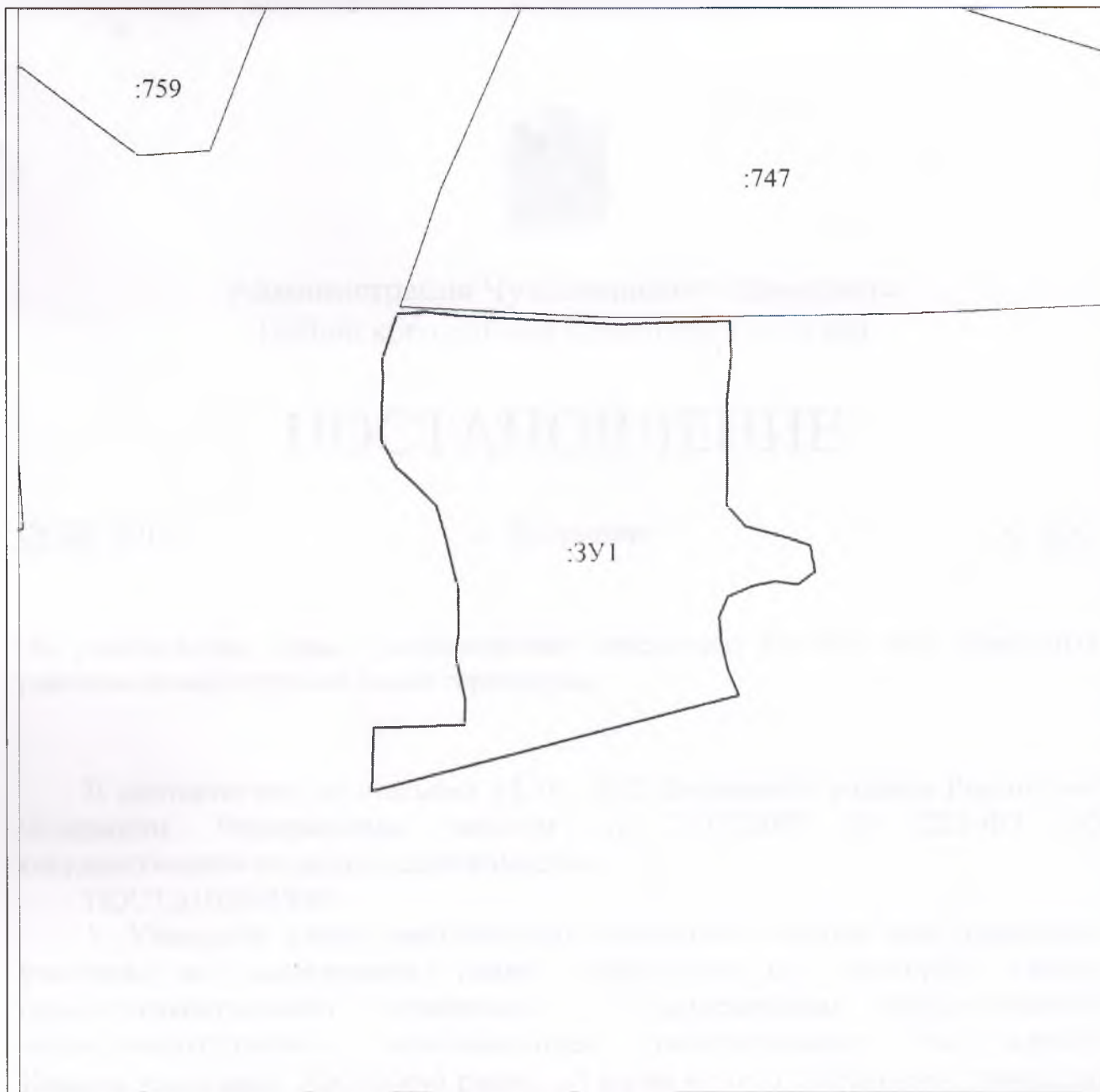
№ \_\_\_\_\_ от \_\_\_\_\_ 2016г.

Схема расположения земельного участка или земельных  
участков на кадастровом плане территории

Условный номер земельного участка :ЗУ1		
Площадь земельного участка 118539 м <sup>2</sup>		
Обозначение характерных точек границ	Координаты, м	
	X	Y
1	2	3
н1	672751	67909
н2	672718	67909
н3	672675	67906
н4	672598	67905
н5	672577	67905
н6	672557	67923
н7	672547	67960
н8	672540	67983
н9	672515	67988
н10	672502	67972
н11	672506	67950
н12	672501	67930
н13	672491	67906
н14	672472	67898
н15	672448	67900
н16	672422	67906
н17	672398	67916
н18	672308	67570
н19	672368	67572
н20	672370	67658
н21	672395	67658
н22	672437	67649
н23	672457	67652
н24	672499	67652
н25	672549	67640
н26	672577	67631
н27	672600	67609
н28	672613	67593
н29	672638	67580
н30	672669	67580
н31	672692	67581
н32	672716	67581
н33	672758	67595
н34	672760	67622
н35	672756	67655
н36	672752	67719
н37	672748	67805
н38	672750	67863
н1	672751	67909






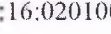
Система координат: местная 168

Квартал: 24:16:0201002



Масштаб 1:6000

Условные обозначения:

	Границы земельных участков, установленные (уточненные) при проведении кадастровых работ, отражающиеся в масштабе
	Надписи вновь образованного земельного участка
	Объект капитального строительства
	Надписи кадастрового номера земельного участка
	Граница кадастрового квартала
	Обозначение кадастрового квартала

:16:020100