



Администрация Чухломинского сельсовета  
Ирбейского района Красноярского края

## ПОСТАНОВЛЕНИЕ

06.10 2016

д. Чухломино

№ 86

Об утверждении схемы расположения земельного участка или земельных участков на кадастровом плане территории

В соответствии со статьями 11.10, 39.2 Земельного кодекса Российской Федерации, Федеральным законом от 24.07.2007 № 221-ФЗ «О государственном кадастре недвижимости», учитывая, что в соответствии с п.15 ч.2 ст.39.6 земельный участок будет предоставлен без проведения торгов, ПОСТАНОВЛЯЮ:

1. Утвердить схему расположения земельного участка или земельных участков на кадастровом плане территории из категории «земли населенных пунктов» в жилой зоне с разрешенным использованием «для ведения личного подсобного хозяйства», расположенного по адресу: Красноярский край, Ирбейский район, д. Чухломино, ул. Рабочая, 2В, площадью 1094 кв. м, согласно приложению.

2. Контроль за выполнением постановления оставляю за собой.

3. Постановление вступает в силу со дня подписания.

Глава Чухломинского сельсовета

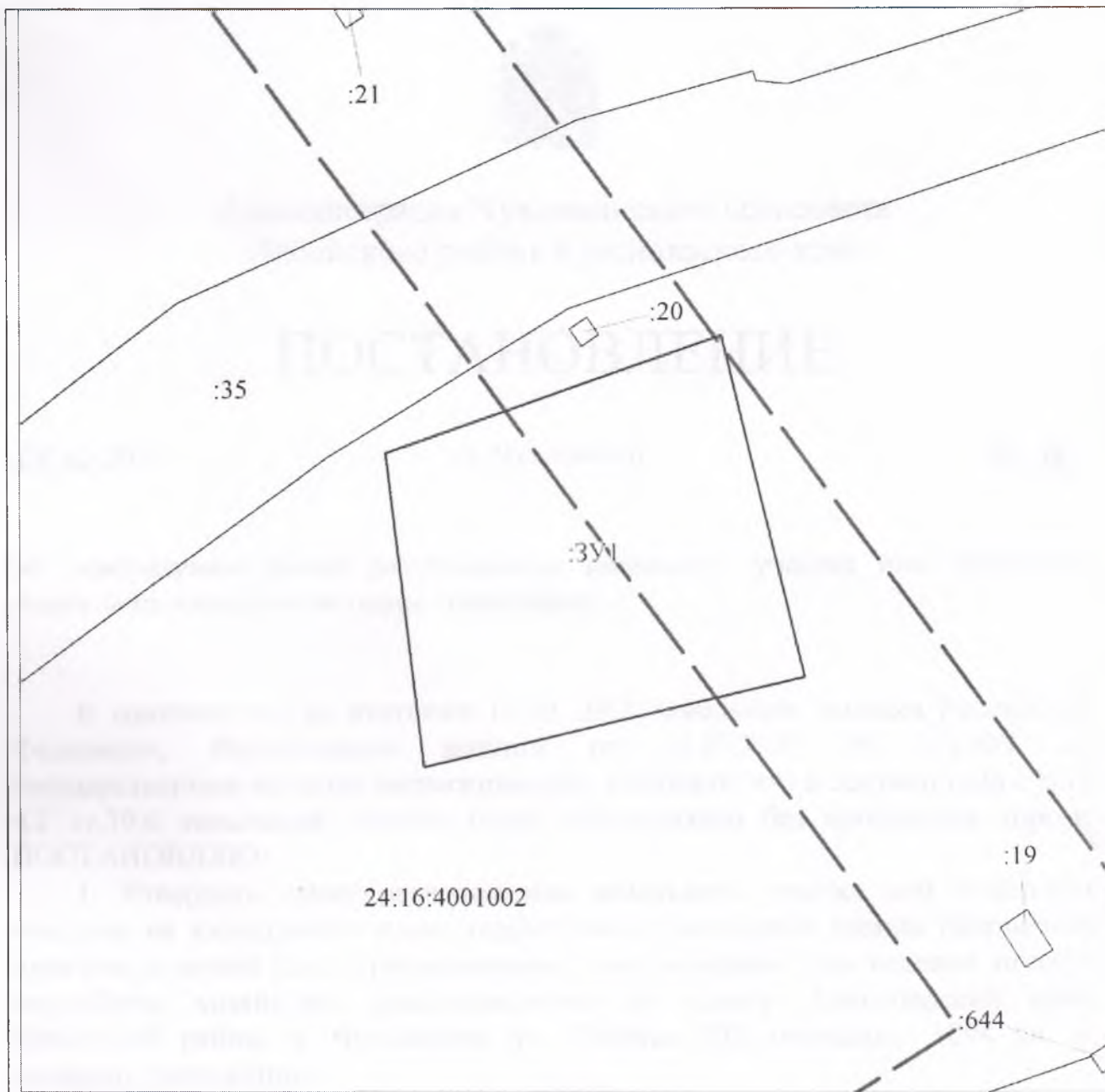


С.А. Криштоп

Утверждена постановлением  
администрации Чухломинского  
сельсовета Ирбейского района  
№ 86 от 06.10 2016г.


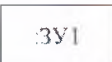



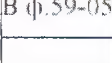


Схема расположения земельного участка или земельных  
участков на кадастровом плане территории

Условный номер земельного участка :ЗУ1		
Площадь земельного участка 1094 м <sup>2</sup>		
Обозначение характерных точек границ	Координаты, м	
	X	Y
1	2	3
н1	681840	74769
н2	681851	74801
н3	681819	74809
н4	681810	74773
н1	681840	74769
Система координат: местная 168		
Квартал: 24:16:4001002		



Масштаб 1:600

Условные обозначения:

	Границы земельных участков, установленные (уточненные) при проведении кадастровых работ, отражающиеся в масштабе
	Надписи вновь образованного земельного участка
	Объект капитального строительства
	Надписи кадастрового номера земельного участка
	Граница охранной зоны
	Обозначение границы охранной зоны
	Граница кадастрового квартала
	Обозначение кадастрового квартала