



Администрация Чухломинского сельсовета
Ирбейского района Красноярского края

ПОСТАНОВЛЕНИЕ

11.11. 2016

д. Чухломино

№ 110

Об утверждении схемы расположения земельного участка или земельных участков на кадастровом плане территории

В соответствии со статьями 11.10, 39.2 Земельного кодекса Российской Федерации, Федеральным законом от 24.07.2007 № 221-ФЗ «О государственном кадастре недвижимости»,

ПОСТАНОВЛЯЮ:

1. Утвердить схему расположения земельного участка или земельных участков на кадастровом плане территории из категории «земли сельскохозяйственного назначения» с разрешенным использованием «сельскохозяйственное использование», расположенного по адресу: Красноярский край, Ирбейский район, в 2,2 км на юг от д. Чухломино, площадью 257501 кв. м, согласно приложению.

2. Контроль за выполнением постановления оставляю за собой.

3. Постановление вступает в силу со дня подписания.

Глава Чухломинского сельсовета



С.А. Криштоп

Утверждена постановлением
администрации Чухломинского
сельсовета Ирбейского района

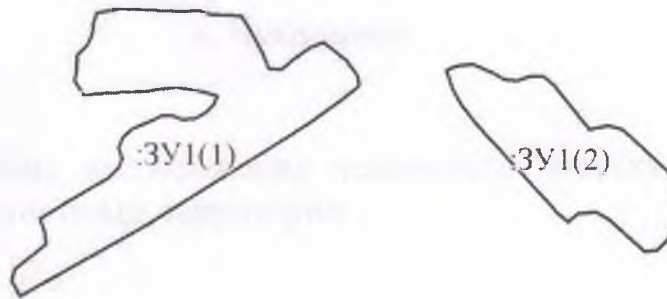
№ 110 от 11.11. 2016г.

Схема расположения земельного участка или земельных
участков на кадастровом плане территории

Условный номер земельного участка :ЗУ1		
Площадь земельного участка 257501 м ²		
Обозначение характерных точек границ	Координаты, м	
	X	Y
1	2	3
н1	679552	74848
н2	679521	74867
н3	679475	74892
н4	679442	74906
н5	679440	74933
н6	679461	74958
н7	679486	74994
н8	679498	75022
н9	679458	75071
н10	679425	75094
н11	679405	75096
н12	679375	75058
н13	679324	74988
н14	679115	74655
н15	678960	74380
н16	678994	74362
н17	679018	74368
н18	679069	74434
н19	679091	74433
н20	679124	74422
н21	679158	74476
н22	679210	74566
н23	679231	74587
н24	679252	74595
н25	679275	74588
н26	679296	74597
н27	679314	74616
н28	679332	74661
н29	679343	74680
н30	679343	74702
н31	679335	74720
н32	679335	74749
н33	679349	74771
н34	679365	74788
н35	679383	74797
н36	679391	74777
н37	679402	74711
н38	679393	74637

н39	679389	74539
н40	679383	74516
н41	679416	74495
н42	679437	74500
н43	679469	74501
н44	679490	74521
н45	679513	74532
н46	679535	74534
н47	679558	74541
н48	679567	74588
н49	679562	74719
н50	679564	74759
н51	679555	74785
н1	679552	74848
н52	679438	75281
н53	679447	75301
н54	679452	75337
н55	679430	75382
н56	679419	75401
н57	679416	75429
н58	679425	75457
н59	679426	75485
н60	679405	75508
н61	679313	75580
н62	679321	75620
н63	679313	75651
н64	679223	75746
н65	679184	75755
н66	679140	75752
н67	679084	75750
н68	679056	75723
н69	679055	75696
н70	679077	75671
н71	679121	75622
н72	679138	75594
н73	679134	75555
н74	679116	75536
н75	679137	75513
н76	679328	75341
н77	679367	75311
н78	679397	75295
н52	679438	75281
Система координат: местная 168		
Квартал: 24:16:0101003		

ПОСТАНОВЛЕНИЕ



24:16:0101003

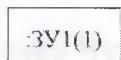
:1503

Масштаб 1:16000

Условные обозначения:




Границы земельных участков, установленные (уточненные) при проведении кадастровых работ, отражающиеся в масштабе



Надписи вновь образованного земельного участка



Объект капитального строительства



Надписи кадастрового номера земельного участка




Граница охранной зоны



Обозначение границы охранной зоны



Граница кадастрового квартала



Обозначение кадастрового квартала