



Администрация Чухломинского сельсовета  
Ирбейского района Красноярского края

## ПОСТАНОВЛЕНИЕ

17.11. 2016

д. Чухломино

№ 114

Об утверждении схемы расположения земельного участка или земельных участков на кадастровом плане территории


В соответствии со статьями 11.10, 39.2 Земельного кодекса Российской Федерации, Федеральным законом от 24.07.2007 № 221-ФЗ «О государственном кадастре недвижимости»,

**ПОСТАНОВЛЯЮ:**

1. Утвердить схему расположения земельного участка или земельных участков на кадастровом плане территории из категории «земли сельскохозяйственного назначения» с разрешенным использованием «сельскохозяйственное использование», расположенного по адресу: Красноярский край, Ирбейский район, в 4 км на юго-запад от д. Чухломино, площадью 306545 кв. м, согласно приложению.

2. Контроль за выполнением постановления оставляю за собой.

3. Постановление вступает в силу со дня подписания.

Глава Чухломинского сельсовета 



С.А. Криштоп

Утверждена постановлением  
администрации Чухломинского  
сельсовета Ирбейского района

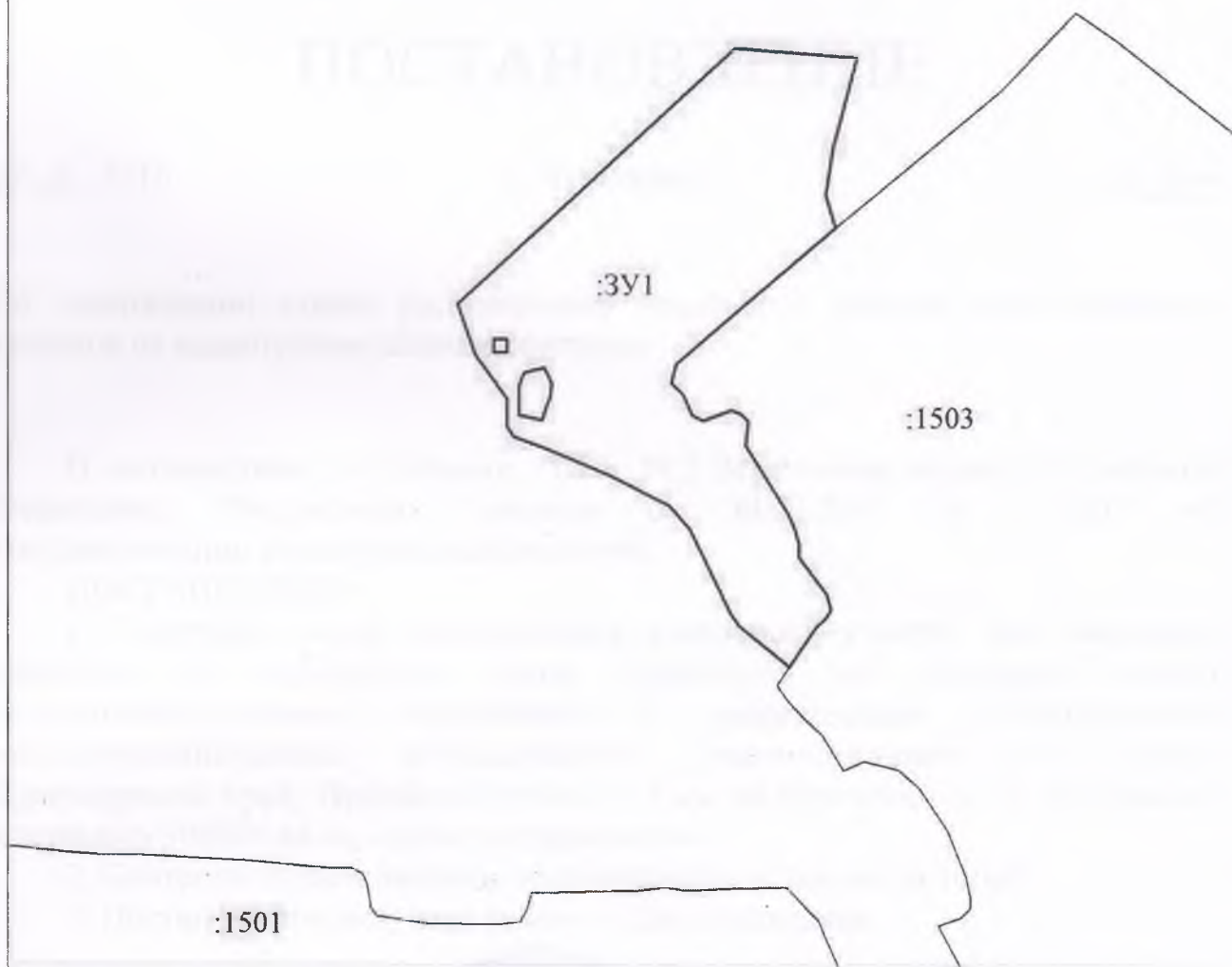
№ 114 от 17.11. 2016г.

Схема расположения земельного участка или земельных  
участков на кадастровом плане территории

Условный номер земельного участка :ЗУ1		
Площадь земельного участка 306545 м <sup>2</sup>		
Обозначение характерных точек границ	Координаты, м	
	X	Y
1	2	3
н1	676995	73851
1	676927	73933
2	676993	73978
3	677007	73993
4	677022	74002
5	677048	73996
6	677110	73949
7	677133	73949
8	677159	73942
9	677184	73932
10	677296	73862
11	677337	73865
12	677349	73853
13	677355	73837
14	677338	73790
15	677346	73772
16	677382	73757
17	677399	73737
18	677431	73745
19	677511	73837
20	677658	74010
н2	677714	73993
н3	677792	74006
н4	677942	74045
н5	677958	73843
н6	677532	73381
н7	677446	73410
н8	677374	73463
н9	677329	73463
н10	677311	73474
н11	677290	73529
н12	677247	73634
н13	677196	73734
н14	677158	73768
н15	677112	73790
н16	677015	73836

н1	676995	73851
н17	677417	73492
н18	677425	73525
н19	677401	73537
н20	677380	73536
н21	677359	73528
н22	677339	73522
н23	677347	73484
н24	677395	73483
н17	677417	73492
н25	677450	73440
н26	677473	73440
н27	677473	73462
н28	677450	73462
н25	677450	73440
Система координат: местная 168		
Квартал: 24:16:0101003		

24:16:0101003




Масштаб 1:12000

Условные обозначения:




Границы земельных участков, установленные (уточненные) при проведении кадастровых работ, отражающиеся в масштабе




Надписи вновь образованного земельного участка




Объект капитального строительства



Надписи кадастрового номера земельного участка



Граница охранной зоны




В ф.48-10

Обозначение границы охранной зоны



Граница кадастрового квартала



:16:010100

Обозначение кадастрового квартала