



Администрация Чухломинского сельсовета
Ирбейского района Красноярского края

ПОСТАНОВЛЕНИЕ

17.11. 2016

д. Чухломино

№ 115

Об утверждении схемы расположения земельного участка или земельных участков на кадастровом плане территории

В соответствии со статьями 11.10, 39.2 Земельного кодекса Российской Федерации, Федеральным законом от 24.07.2007 № 221-ФЗ «О государственном кадастре недвижимости»,

ПОСТАНОВЛЯЮ:

1. Утвердить схему расположения земельного участка или земельных участков на кадастровом плане территории из категории «земли сельскохозяйственного назначения» с разрешенным использованием «сельскохозяйственное использование», расположенного по адресу: Красноярский край, Ирбейский район, в 1 км на север от д. Латынцево, площадью 1046220 кв. м, согласно приложению.

2. Постановление №67 от 31.08.2016 считать утратившим силу.

3. Контроль за выполнением постановления оставляю за собой.

4. Постановление вступает в силу со дня подписания.

Глава Чухломинского сельсовета



С.А. Криштоп
С.А. Криштоп

Утверждена постановлением
администрации Чухломинского
сельсовета Ирбейского района

№ 115 от 12.11. 2016г.

Схема расположения земельного участка или земельных
участков на кадастровом плане территории

Условный номер земельного участка :ЗУ1		
Площадь земельного участка 1046220 м ²		
Обозначение характерных точек границ	Координаты, м	
	X	Y
1	2	3
1	676219	66797
2	676168	67006
3	676148	67058
4	676113	67166
н1	676137	67164
н2	676174	67173
н3	676199	67192
н4	676220	67206
н5	676250	67233
н6	676270	67251
5	676294	67284
6	676473	66974
8	677025	67330
8	677029	67323
8	677003	67306
8	677003	67290
8	677009	67244
8	677017	67221
8	677024	67170
8	677033	67134
8	677042	67101
8	677049	67079
8	677060	67045
8	677067	66993
8	677041	66977
8	677018	66964
8	677014	66935
8	677056	66889
8	677094	66892
8	677102	66869
8	677125	66867
8	677178	66898
8	677197	66891
8	677204	66871
8	677209	66849
8	677230	66815
8	677235	66794
8	677231	66772

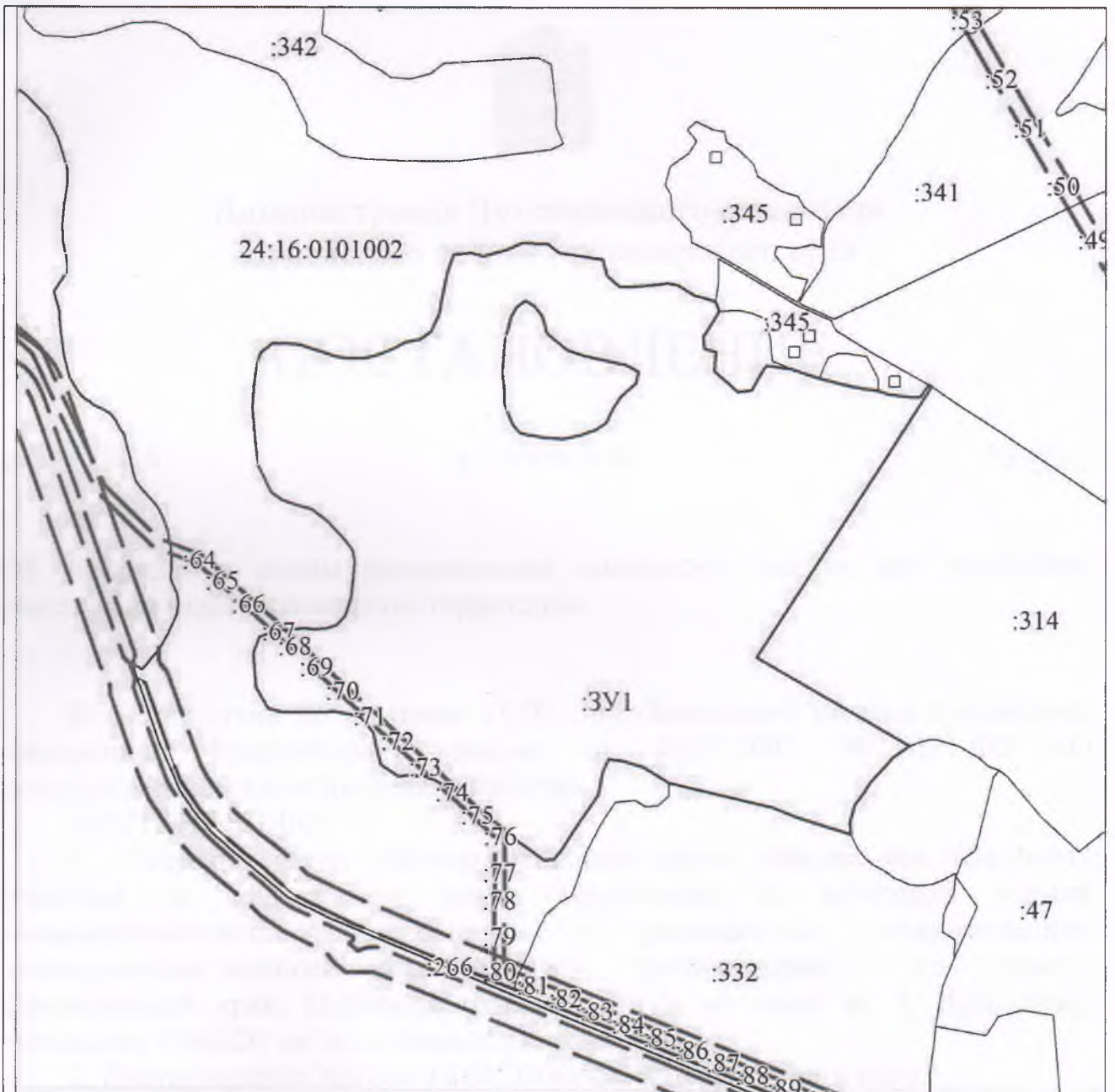
h22	677226	66717
h23	677227	66696
h24	677250	66671
h25	677283	66661
h26	677290	66617
h27	677296	66573
h28	677315	66549
h29	677316	66496
h30	677303	66467
h31	677290	66418
h32	677296	66394
h33	677293	66358
h34	677258	66345
h35	677212	66335
h36	677169	66328
h37	677135	66312
h38	677120	66290
h39	677115	66261
h40	677099	66231
h41	677086	66196
h42	677081	66176
h43	677081	66140
h44	677085	66119
h45	677097	66081
h46	677109	66046
h47	677111	66021
h48	677111	65989
h49	677093	65966
h50	677067	65959
h51	677021	65951
h52	676978	65950
h53	676906	65956
h54	676862	65962
h55	676808	65988
h56	676794	66008
h57	676783	66037
h58	676774	66069
h59	676749	66103
h60	676709	66139
h61	676689	66153
h62	676669	66156
h63	676635	66155
h64	676589	66149
h65	676556	66138
h66	676537	66120
h67	676530	66100
h68	676530	66077
h69	676531	66050
h70	676529	66021
h71	676523	65987
h72	676514	65964
h73	676481	65951

H74	676412	65957
H75	676369	65982
H76	676362	66010
H77	676361	66073
H78	676362	66093
H79	676362	66117
H80	676354	66165
H81	676336	66183
H82	676319	66195
H83	676288	66202
H84	676254	66211
H85	676232	66244
H86	676232	66268
H87	676232	66296
H88	676224	66317
H89	676201	66359
H90	676179	66390
H91	676153	66423
H92	676125	66460
H93	676097	66492
H94	676061	66543
H95	676062	66563
H96	676078	66577
H97	676124	66607
H98	676194	66654
H99	676241	66663
H100	676267	66675
H101	676262	66705
H102	676250	66745
I	676219	66797
H103	677167	66538
H104	677132	66548
H105	677097	66590
H106	677086	66627
H107	677068	66709
H108	677055	66735
H109	677032	66730
H110	677004	66698
H111	676979	66682
H112	676952	66670
H113	676937	66649
H114	676925	66614
H115	676919	66581
H116	676922	66538
H117	676930	66494
H118	676946	66479
H119	676988	66462
H120	677015	66461
H121	677051	66457
H122	677119	66462
H123	677168	66475
H124	677186	66487

н125	677199	66505
н126	677188	66522
н103	677167	66538
18	676454	66080
19	676455	66078
20	676457	66080
21	676455	66081
18	676454	66080
22	676254	66301
23	676252	66302
24	676251	66301
25	676252	66299
22	676254	66301
26	676498	66035
27	676497	66036
28	676496	66035
29	676497	66033
26	676498	66035
30	676306	66244
31	676304	66246
32	676303	66244
33	676304	66243
30	676306	66244
34	676409	66132
35	676407	66133
36	676406	66132
37	676407	66130
34	676409	66132
38	676357	66188
39	676356	66190
40	676354	66188
41	676356	66187
38	676357	66188


Система координат: местная 168

Квартал: 24:16:0101002

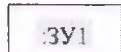


Масштаб 1:13000

Условные обозначения:




Границы земельных участков, установленные (уточненные) при проведении кадастровых работ, отражающиеся в масштабе



Надписи вновь образованного земельного участка



Объект капитального строительства



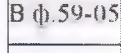
Надписи кадастрового номера земельного участка



Граница охранный зоны



Обозначение границы охранный зоны



Граница кадастрового квартала



Обозначение кадастрового квартала